





**COMUNE DI GARBAGNATE MONASTERO**  
PROVINCIA DI LECCO  
VIALE BRIANZA, 8 – 23846 GARBAGNATE MONASTERO (LC)

**STUDIO COMUNALE DI GESTIONE DEL  
RISCHIO IDRAULICO**

REGOLAMENTO REGIONALE 23/11/2017 N.7  
E REGOLAMENTO REGIONALE 19/04/2018 N.8

**ELABORATO 2 – MAPPA DELLE AREE VULNERABILI DAL  
PUNTO DI VISTA IDRAULICO**

<b>DATA</b>	<b>MAGGIO 2023</b>
<b>APPROVATO</b>	con ..... di ..... n.° ..... del .....
<b>Il Professionista</b>  Dott. Geol. Massimo Riva  	<b>Comune di Garbagnate Monastero</b>  Il responsabile del procedimento .....  Il segretario comunale .....



**COMUNE DI GARBAGNATE MONASTERO**  
 PROVINCIA DI LECCO  
 VIALE BRIANZA, 8 – 23846 GARBAGNATE MONASTERO (LC)

**STUDIO COMUNALE DI GESTIONE DEL RISCHIO IDRAULICO**

REGOLAMENTO REGIONALE 23/11/2017 N.7  
 E REGOLAMENTO REGIONALE 19/04/2018 N.8

**ELABORATO 2 – MAPPA DELLE AREE VULNERABILI DAL PUNTO DI VISTA IDRAULICO**

DATA: MAGGIO 2023

APPROVATO con ..... di .....  
 n.° ..... del .....

**Il Professionista**

Dott. Geol. Massimo Riva



**Comune di Garbagnate Monastero**

Il responsabile del procedimento


Il segretario comunale

Dott. Massimo Riva Geologo - c.f. RVI MSM 61H17 E507N - Part. Iva 01776580134  
 Via Previati 16, 23900 LECCO – Tel. 0341 286095  
 E-Mail [ufficiotecnico@sgtl.it](mailto:ufficiotecnico@sgtl.it) – Posta certificata [sgtl@pec.epap.it](mailto:sgtl@pec.epap.it)

0 100 200 300 400 500 m

SCALA 1:2500

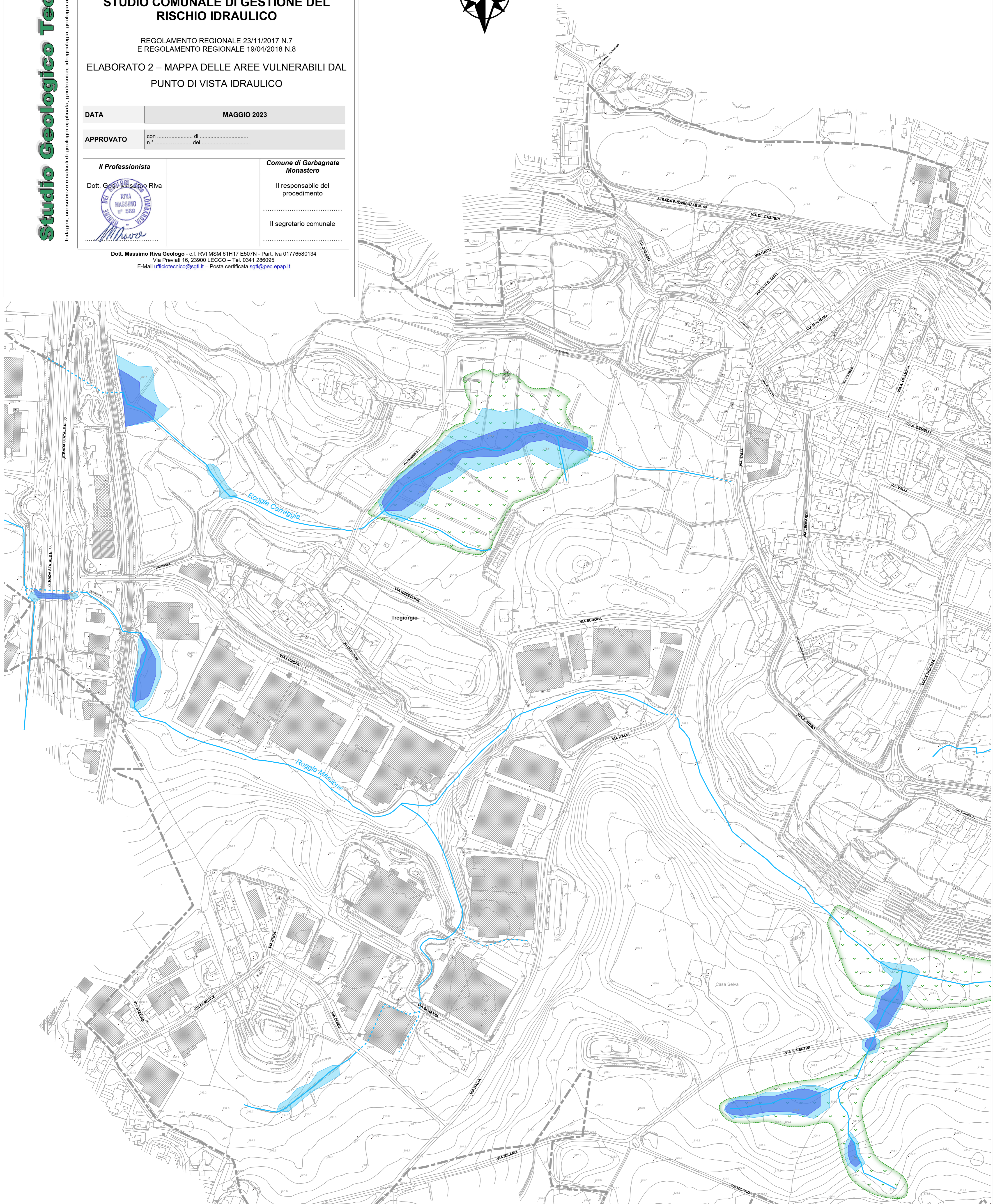
**ELABORATO 2A  
 MAPPA DELLE AREE VULNERABILI DAL PUNTO DI VISTA IDRAULICO - OVEST**




**LEGENDA**

- limite comunale
- reticolo idrografico minore
- - - - reticolo idrografico minore intubato
- reticolo idrografico principale
- aree allagabili con TR=10 anni
- aree allagabili con TR=100 anni
- zone umide

BASE CARTOGRAFICA: DBT COMUNALE



ELABORATO 2B  
MAPPA DELLE AREE VULNERABILI DAL PUNTO DI VISTA IDRAULICO - EST



**Studio Geologico Tecnico Lecchese**  
Indagini, consulenze e calcoli di geologia applicata, geotecnica, idrogeologia, geologia ambientale. Geotecnica: consulenze, progetti, direzione lavori



**COMUNE DI GARBAGNATE MONASTERO**  
PROVINCIA DI LECCO  
VIALE BRIANZA, 8 – 23846 GARBAGNATE MONASTERO (LC)

**STUDIO COMUNALE DI GESTIONE DEL RISCHIO IDRAULICO**

REGOLAMENTO REGIONALE 23/11/2017 N.7  
E REGOLAMENTO REGIONALE 19/04/2018 N.8

ELABORATO 2 – MAPPA DELLE AREE VULNERABILI DAL PUNTO DI VISTA IDRAULICO

DATA: MAGGIO 2023

APPROVATO con n. .... di ..... del .....

<b>Il Professionista</b> Dott. Geol. Massimo Riva 	<b>Comune di Garbagnate Monastero</b> Il responsabile del procedimento ..... Il segretario comunale .....
--	---

Dott. Massimo Riva Geologo - c.f. RVI MSM 61H17 E507N - Part. Iva 01776580134  
Via Previati 16, 23900 LECCO - Tel. 0341 286095  
E-Mail [ufficiotecnico@sgtli.it](mailto:ufficiotecnico@sgtli.it) - Posta certificata [sgtli@pec.epap.it](mailto:sgtli@pec.epap.it)



**LEGENDA**

- limite comunale
- reticolo idrografico minore
- reticolo idrografico minore intubato
- reticolo idrografico principale
- aree allagabili con TR=10 anni
- aree allagabili con TR=100 anni
- zone umide

BASE CARTOGRAFICA: DBT COMUNALE



SCALA 1:2500